

Città di Meda
Provincia di Monza e Brianza

**Circolazione di trasporti e veicoli
in condizioni di eccezionalità**

L.R. 4 aprile 2012, n.6, art.12 e s.m.i

LIMITAZIONI PUNTUALI












-  Linee aeree
-  Strettoia
-  Ponte/Cavalcavia
-  Confini Provinciali
-  Confini Comunali
-  Confine del centro abitato comunale ai sensi del Codice della Strada
-  Strade di competenza della PROVINCIA di MONZA e BRIANZA
-  Rotatoria di competenza della PROVINCIA di MONZA e BRIANZA
-  Rete ferroviaria di competenza delle FERROVIE NORD
-  Rete ferroviaria di competenza delle FERROVIE DELLO STATO ITALIANE

TAVOLA NUMERO: C	DENOMINAZIONE: <i>Cartografia con individuazione degli itinerari percorribili dai veicoli di trasporto eccezionali e limitazioni puntuali</i>	SCALA: 1 : 5000
DATA: Gennaio 2021	TIPOLOGIA - C (56 ton.) 	
FILE: Trasporti eccezionali TAV v2021	Mezzi d'opera, macchine operatrici eccezionali, complessi veicolari per il trasporto macchine operatrici e veicoli ad uso speciale di massa complessiva fino a 56 ton.	

Carreggiata Nord di competenza del Comune di Lentate Sul Seveso
Carreggiata Sud di competenza del Comune di Meda

Strada comunale
Meda Carniglio

Via degli Agazzi Curato

Via Della Cava

Pr. in S.800

Largo

Terragna

V. Giovanni XXIII

Soggetto gestore / proprietario
del ponte in corso di definizione

Provincia di Como

Provincia di Como

Via Einaudi